

Утверждена

(наименование документа об утверждении, включая наименования

органов государственной власти или органов местного

самоуправления, принявших решение об утверждении схемы

или подписавших соглашение о перераспределении земельных участков)

от _____ № _____

Схема расположения земельного участка или земельных участков на кадастровом плане территории





Условный номер земельного участка		
Площадь земельного участка		<u>200м²</u>
Обозначение характерных точек границы	Координаты, м	
	X	Y
1	2	3
n1	417456,97	1326288,48
n2	417470,14	1326299,19
1	417472,55	1326296,68
2	417479,79	1326302,26
n3	417467,74	1326308,75
n4	417452,77	1326291,53
n1	417456,97	1326288,48

СХЕМА РАСПОЛОЖЕНИЯ ЗЕМЕЛЬНЫХ УЧАСТКОВ НА КАДАСТРОВОМ ПЛАНЕ ТЕРРИТОРИИ.



Условные обозначения:

система координат СК-60

-  - вновь образованная часть границы, сведения о которой достаточны для определения её местоположения
-  - часть границы, сведения о которой имеются в ЕГРН и достаточны для определения её местоположения
-  - границы кадастрового деления
-  :ЗУ1 - обозначение земельного участка

60:10:0021703 - обозначение кадастрового квартала

Ж-2 - обозначение территориальной зоны (зона индивидуальной жилой застройки)

Псковская область, Новоржевский район, СП «Вехнянская волость», д. Вехно