

Утверждена

(наименование документа об утверждении, включая наименования

органов государственной власти или органов местного

самоуправления, принявших решение об утверждении схемы

или подписавших соглашение о перераспределении земельных участков)

от _____ № _____

Схема расположения земельного участка или земельных участков на кадастровом плане территории





Условный номер земельного участка		
Площадь земельного участка		<i>204м²</i>
Обозначение характерных точек границы	Координаты, м	
	X	Y
1	2	3
<i>1</i>	<i>417334,78</i>	<i>1326239,71</i>
<i>2</i>	<i>417351,76</i>	<i>1326264,08</i>
<i>3</i>	<i>417346,31</i>	<i>1326267,93</i>
<i>4</i>	<i>417328,78</i>	<i>1326243,27</i>
<i>1</i>	<i>417334,78</i>	<i>1326239,71</i>

СХЕМА РАСПОЛОЖЕНИЯ ЗЕМЕЛЬНЫХ УЧАСТКОВ НА КАДАСТРОВОМ ПЛАНЕ ТЕРРИТОРИИ.



Условные обозначения:

система координат СК-60

-  - вновь образованная часть границы, сведения о которой достаточны для определения её местоположения
-  - часть границы, сведения о которой имеются в ЕГРН и достаточны для определения её местоположения
-  - границы кадастрового деления
-  :ЗУ - обозначение земельного участка
- 60:10:0021702 - обозначение кадастрового квартала
- Ж-1 - обозначение территориальной зоны (многофункциональная жилая зона)
- Псковская область, Новоржевский район, СП «Вехнянская волость», д. Вехно