

# Утверждена

(наименование документа об утверждении, включая наименования

органов государственной власти или органов местного

самоуправления, принявших решение об утверждении схемы

или подписавших соглашение о перераспределении земельных участков)

от \_\_\_\_\_ № \_\_\_\_\_

## Схема расположения земельного участка или земельных участков на кадастровом плане территории





Условный номер земельного участка		
Площадь земельного участка		3911м <sup>2</sup>
Обозначение характерных точек границы	Координаты, м	
	X	Y
1	2	3
1	417514,90	1333747,34
2	417552,13	1333803,17
3	417557,89	1333814,04
4	417509,22	1333835,62
5	417504,99	1333826,56
6	417472,75	1333767,44
1	417514,90	1333747,34

СХЕМА РАСПОЛОЖЕНИЯ ЗЕМЕЛЬНОГО УЧАСТКА ИЛИ ЗЕМЕЛЬНЫХ УЧАСТКОВ НА  
КАДАСТРОВОМ ПЛАНЕ ТЕРРИТОРИИ



Условные обозначения:

система координат СК-60

-  - вновь образованная часть границы, сведения о которой достаточны для определения её местоположения
-  - часть границы, сведения о которой имеются в ЕГРН и достаточны для определения её местоположения
-  - границы кадастрового деления
-  - обозначение земельного участка

60:10:0101601-обозначение кадастрового квартала

Ж-2 -обозначение территориальной зоны(зона индивидуальной жилой застройки)

Псковская область,Новоржевский район,СП«Вехнянская волость»,д.Малое Никулино