





Схема расположения земельного участка или земельных участков на кадастровом плане территорий



Условные обозначения:

-  - вновь образованная часть границы, сведения о которой достаточны для определения её местоположения
-  - часть границы, сведения о которой имеются в ГКН и достаточны для определения её местоположения
-  - границы кадастрового деления
- :ЗУ1** - обозначение земельного участка
- 60:10:0021702** - обозначение кадастрового квартала
- СК-60** - система координат
- Ж-2** - территориальная зона (зона индивидуальной жилой застройки)
-  - охранный зона ЛЭП

Псковская область, Новоржевский район, СП "Вехнянская волость, д. Вехно

Утверждена

(наименование документа об утверждении, включая наименования

органов государственной власти или органов местного

самоуправления, принявших решение об утверждении схемы

или подписавших соглашение о перераспределении земельных участков)

от _____ № _____

Схема расположения земельного участка или земельных участков на кадастровом плане территории

Условный номер земельного участка		
Площадь земельного участка		1339 м ²
Обозначение характерных точек границы	Координаты, м	
	X	Y
1	2	3
1	417087,37	1326070,73
n1	417101,79	1326097,28
2	417060,05	1326119,95
n2	417047,12	1326097,77
1	417087,37	1326070,73