

Утверждена
Постановлением Администрации
Новоржевского района

от _____ № _____

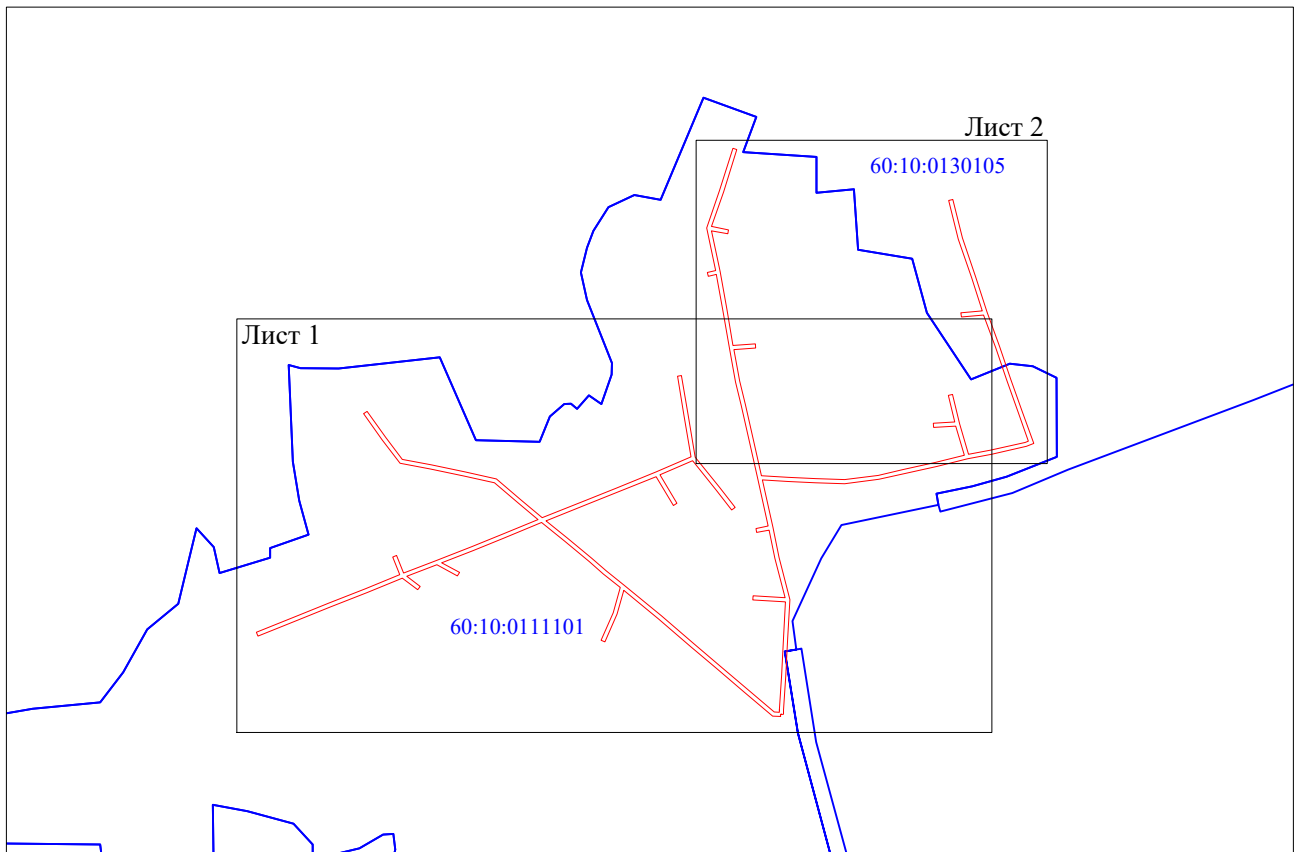
**Схема расположения границ публичного сервитута
"ВЛ-0,4 кВ Ругодево 21-05-253"**

Кадастровые номера земельных участков, в отношении которых испрашивается публичный сервитут: 60:10:0111101:38; 60:10:0111101:163; 60:10:0111101:276; 60:10:0111101:279; 60:10:0130105:135; 60:10:0130105:292, земли кадастровых кварталов: 60:10:0111101; 60:10:0130105.

Площадь испрашиваемого публичного сервитута: 12 068 кв.м.




Каталог координат: Приложение 1 на 4 листах

Схема расположения листов



Масштаб 1:8000

Используемые условные знаки и обозначения:

-  - граница публичного сервитута;
-  - граница кадастрового квартала;
-  - номер кадастрового квартала.

Подпись _____



С.И. Лукьянов
"03" июля 2023 г.

**Схема расположения границ публичного сервитута
"ВЛ-0,4 кВ Ругодево 21-05-253"**



Масштаб 1:2000

Используемые условные знаки и обозначения:

- - граница публичного сервитута;
- 1 - характерная точка границ публичного сервитута, установленная при проведении кадастровых работ;
- - существующая часть границы, имеющиеся в ЕГРН сведения о которой достаточны для определения ее местоположения;
- - граница кадастрового квартала;
- - - - ось ВЛ-0,4 кВ Ругодево 21-05-253;
- :56 - кадастровый номер земельного участка, сведения о котором содержатся в ЕГРН;
- 60:10:0111101 - номер кадастрового квартала.






Схема расположения границ публичного сервитута
"ВЛ-0,4 кВ Ругодево 21-05-253"

Лист 2



Масштаб 1:2000

Используемые условные знаки и обозначения:

-  - граница публичного сервитута;
-  1 - характерная точка границ публичного сервитута, установленная при проведении кадастровых работ;
-  - существующая часть границы, имеющиеся в ЕГРН сведения о которой достаточны для определения ее местоположения;
-  - граница кадастрового квартала;
-  - ось ВЛ-0,4 кВ Ругодево 21-05-253;
- :56 - кадастровый номер земельного участка, сведения о котором содержатся в ЕГРН;
- 60:10:0111101 - номер кадастрового квартала.

Система координат МСК-60, зона 1			
Метод определения координат характерных точек границ - Метод спутниковых геодезических измерений (определений)			
Площадь публичного сервитута 12 068 кв. м.			
Обозначение характерных точек границы	Координаты, м		Средняя квадратическая погрешность определения координат характерных точек границ
	X, м	Y, м	
1	428 503,04	1 332 963,32	0,1
2	428 503,47	1 332 962,91	0,1
3	428 502,50	1 332 961,90	0,1
4	428 502,02	1 332 962,36	0,1
5	428 500,79	1 332 962,30	0,1
6	428 501,19	1 332 954,04	0,1
7	428 526,99	1 332 923,56	0,1
8	428 551,36	1 332 894,92	0,1
9	428 574,71	1 332 867,24	0,1
10	428 604,15	1 332 833,07	0,1
11	428 634,28	1 332 796,53	0,1
12	428 609,21	1 332 789,36	0,1
13	428 579,77	1 332 776,34	0,1
14	428 581,55	1 332 772,32	0,1
15	428 610,72	1 332 785,21	0,1
16	428 637,30	1 332 792,82	0,1
17	428 651,50	1 332 774,89	0,1
18	428 664,86	1 332 759,82	0,1
19	428 685,98	1 332 733,97	0,1
20	428 705,99	1 332 709,30	0,1
21	428 689,63	1 332 669,31	0,1
22	428 676,27	1 332 636,73	0,1
23	428 663,53	1 332 603,99	0,1
24	428 653,35	1 332 622,56	0,1
25	428 649,49	1 332 620,44	0,1
26	428 661,45	1 332 598,63	0,1
27	428 649,11	1 332 566,79	0,1
28	428 638,52	1 332 581,02	0,1
29	428 634,99	1 332 578,40	0,1
30	428 647,21	1 332 561,96	0,1
31	428 632,05	1 332 524,80	0,1
32	428 616,77	1 332 485,90	0,1
33	428 603,01	1 332 452,16	0,1
34	428 585,91	1 332 409,34	0,1
35	428 590,00	1 332 407,71	0,1
36	428 607,09	1 332 450,52	0,1
37	428 620,85	1 332 484,26	0,1
38	428 636,13	1 332 523,16	0,1
39	428 650,93	1 332 559,42	0,1
40	428 669,55	1 332 551,94	0,1
41	428 671,19	1 332 556,02	0,1
42	428 652,56	1 332 563,51	0,1
43	428 665,92	1 332 598,00	0,1

44	428 680,35	1 332 635,10	0,1
45	428 693,70	1 332 667,64	0,1
46	428 709,18	1 332 705,48	0,1
47	428 726,68	1 332 684,65	0,1
48	428 747,97	1 332 659,63	0,1
49	428 755,33	1 332 627,39	0,1
50	428 762,67	1 332 591,89	0,1
51	428 768,67	1 332 559,52	0,1
52	428 793,49	1 332 540,82	0,1
53	428 821,14	1 332 521,16	0,1
54	428 823,69	1 332 524,74	0,1
55	428 796,09	1 332 544,37	0,1
56	428 772,69	1 332 562,01	0,1
57	428 766,99	1 332 592,73	0,1
58	428 759,63	1 332 628,33	0,1
59	428 752,02	1 332 661,66	0,1
60	428 730,04	1 332 687,49	0,1
61	428 711,06	1 332 710,08	0,1
62	428 729,49	1 332 756,04	0,1
63	428 742,42	1 332 788,28	0,1
64	428 759,41	1 332 830,71	0,1
65	428 775,49	1 332 867,50	0,1
66	428 819,08	1 332 860,19	0,1
67	428 860,80	1 332 853,15	0,1
68	428 861,54	1 332 857,49	0,1
69	428 819,81	1 332 864,53	0,1
70	428 775,10	1 332 872,03	0,1
71	428 743,36	1 332 897,57	0,1
72	428 722,04	1 332 914,17	0,1
73	428 719,34	1 332 910,69	0,1
74	428 740,63	1 332 894,12	0,1
75	428 771,47	1 332 869,29	0,1
76	428 756,36	1 332 834,72	0,1
77	428 726,35	1 332 852,56	0,1
78	428 724,10	1 332 848,77	0,1
79	428 754,64	1 332 830,63	0,1
80	428 738,33	1 332 789,92	0,1
81	428 725,41	1 332 757,68	0,1
82	428 707,87	1 332 713,97	0,1
83	428 689,39	1 332 736,75	0,1
84	428 668,21	1 332 762,67	0,1
85	428 654,87	1 332 777,71	0,1
86	428 639,84	1 332 796,71	0,1
87	428 607,51	1 332 835,91	0,1
88	428 578,05	1 332 870,09	0,1
89	428 554,71	1 332 897,77	0,1
90	428 530,35	1 332 926,41	0,1
91	428 505,51	1 332 955,75	0,1
92	428 505,25	1 332 961,06	0,1
93	428 507,71	1 332 960,99	0,1
94	428 543,89	1 332 963,31	0,1
95	428 583,69	1 332 965,35	0,1
96	428 622,09	1 332 967,53	0,1
97	428 624,26	1 332 932,83	0,1

98	428 628,65	1 332 933,10	0,1
99	428 626,53	1 332 966,97	0,1
100	428 668,28	1 332 956,28	0,1
101	428 698,07	1 332 950,24	0,1
102	428 695,42	1 332 937,01	0,1
103	428 699,73	1 332 936,14	0,1
104	428 702,37	1 332 949,32	0,1
105	428 753,04	1 332 937,96	0,1
106	428 790,80	1 332 929,67	0,1
107	428 829,50	1 332 920,79	0,1
108	428 854,64	1 332 914,72	0,1
109	428 890,54	1 332 908,05	0,1
110	428 931,19	1 332 901,06	0,1
111	428 968,31	1 332 894,38	0,1
112	428 966,27	1 332 885,66	0,1
113	428 970,56	1 332 884,66	0,1
114	428 972,63	1 332 893,53	0,1
115	429 017,59	1 332 884,02	0,1
116	429 057,11	1 332 897,81	0,1
117	429 101,84	1 332 911,93	0,1
118	429 100,51	1 332 916,13	0,1
119	429 055,73	1 332 901,99	0,1
120	429 019,12	1 332 889,22	0,1
121	429 015,67	1 332 907,26	0,1
122	429 011,35	1 332 906,44	0,1
123	429 014,66	1 332 889,14	0,1
124	428 971,40	1 332 898,29	0,1
125	428 931,96	1 332 905,40	0,1
126	428 893,26	1 332 912,05	0,1
127	428 895,14	1 332 935,67	0,1
128	428 890,76	1 332 936,02	0,1
129	428 888,91	1 332 912,83	0,1
130	428 855,56	1 332 919,03	0,1
131	428 830,51	1 332 925,07	0,1
132	428 791,76	1 332 933,97	0,1
133	428 755,60	1 332 941,90	0,1
134	428 753,65	1 332 970,60	0,1
135	428 752,30	1 332 999,57	0,1
136	428 751,29	1 333 029,96	0,1
137	428 755,99	1 333 065,56	0,1
138	428 761,77	1 333 091,44	0,1
139	428 769,68	1 333 126,63	0,1
140	428 777,21	1 333 156,82	0,1
141	428 808,02	1 333 147,78	0,1
142	428 806,78	1 333 124,20	0,1
143	428 811,17	1 333 123,97	0,1
144	428 812,37	1 333 146,65	0,1
145	428 840,53	1 333 139,96	0,1
146	428 841,55	1 333 144,25	0,1
147	428 810,82	1 333 151,54	0,1
148	428 778,16	1 333 161,12	0,1
149	428 782,56	1 333 184,61	0,1
150	428 790,87	1 333 221,22	0,1
151	428 792,15	1 333 224,63	0,1

152	428 821,90	1 333 214,06	0,1
153	428 856,00	1 333 201,85	0,1
154	428 890,94	1 333 189,90	0,1
155	428 925,50	1 333 177,15	0,1
156	428 923,53	1 333 153,57	0,1
157	428 927,91	1 333 153,20	0,1
158	428 929,79	1 333 175,70	0,1
159	428 964,69	1 333 164,60	0,1
160	429 005,69	1 333 150,44	0,1
161	429 046,65	1 333 140,16	0,1
162	429 047,72	1 333 144,43	0,1
163	429 006,95	1 333 154,66	0,1
164	428 966,07	1 333 168,77	0,1
165	428 928,50	1 333 180,73	0,1
166	428 892,42	1 333 194,05	0,1
167	428 857,46	1 333 206,00	0,1
168	428 823,38	1 333 218,21	0,1
169	428 789,55	1 333 230,22	0,1
170	428 786,65	1 333 222,48	0,1
171	428 778,25	1 333 185,51	0,1
172	428 773,48	1 333 160,04	0,1
173	428 765,40	1 333 127,65	0,1
174	428 757,47	1 333 092,40	0,1
175	428 751,65	1 333 066,33	0,1
176	428 746,88	1 333 030,17	0,1
177	428 747,90	1 332 999,39	0,1
178	428 749,26	1 332 970,35	0,1
179	428 751,12	1 332 942,90	0,1
180	428 701,12	1 332 954,11	0,1
181	428 669,26	1 332 960,57	0,1
182	428 624,36	1 332 972,06	0,1
183	428 583,46	1 332 969,74	0,1
184	428 543,63	1 332 967,71	0,1
185	428 507,63	1 332 965,39	0,1
186	428 503,10	1 332 965,52	0,1
1	428 503,04	1 332 963,32	0,1

Кадастровый инженер



С.И. Лукьянов