

Утверждена  
Постановлением Администрации  
Новоржевского района

от \_\_\_\_\_ № \_\_\_\_\_

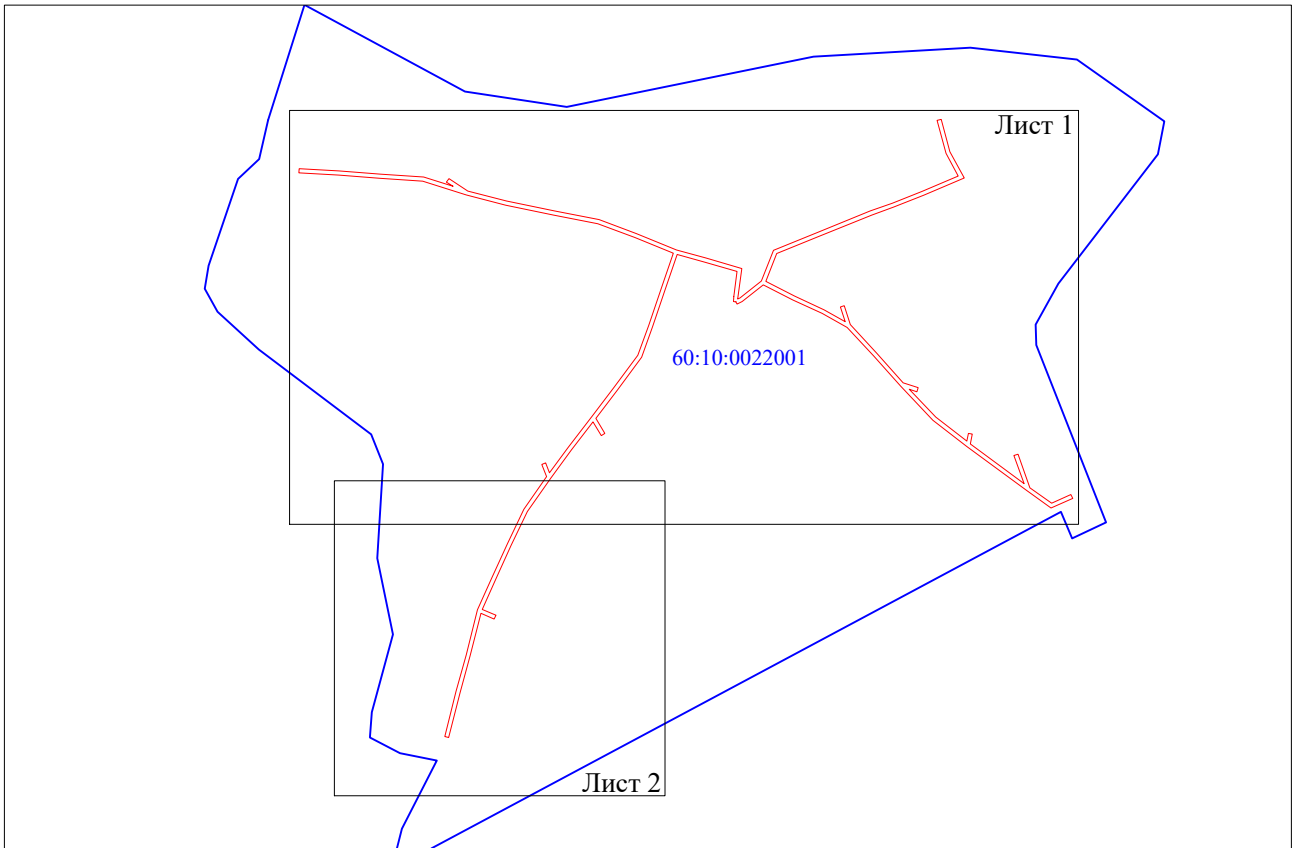
**Схема расположения границ публичного сервитута  
"ВЛ-0,4 кВ Осинкино 21-05-238"**

Кадастровые номера земельных участков, в отношении которых испрашивается публичный сервитут: 60:10:0022001:6; 60:10:0022001:14; 60:10:0022001:21; 60:10:0022001:25; 60:10:0022001:26; 60:10:0022001:30; 60:10:0022001:32; 60:10:0022001:33; 60:10:0022001:35; 60:10:0022001:36; 60:10:0022001:100; 60:10:0022001:121; 60:10:0022001:129, земли кадастровых кварталов: 60:10:0022001.

Площадь испрашиваемого публичного сервитута: 8 719 кв.м.

Каталог координат: Приложение 1 на 3 листах

Схема расположения листов



Масштаб 1:8000

Используемые условные знаки и обозначения:

- - граница публичного сервитута;
- - граница кадастрового квартала;
- 60:10:0022001 - номер кадастрового квартала.

Подпись \_\_\_\_\_



С.И. Лукьянов  
"03" июля 2023 г.



**Схема расположения границ публичного сервитута  
"ВЛ-0,4 кВ Осинкино 21-05-238"**



Масштаб 1:2000

Используемые условные знаки и обозначения:

- - граница публичного сервитута;
- 1 - характерная точка границ публичного сервитута, установленная при проведении кадастровых работ;
- - существующая часть границы, имеющиеся в ЕГРН сведения о которой достаточны для определения ее местоположения;
- - граница кадастрового квартала;
- - ось ВЛ-0,4 кВ Осинкино 21-05-238;
- :56 - кадастровый номер земельного участка, сведения о котором содержатся в ЕГРН;
- 60:10:0022001 - номер кадастрового квартала.










Схема расположения границ публичного сервитута  
"ВЛ-0,4 кВ Осинкино 21-05-238"

Лист 2



Масштаб 1:2000

Используемые условные знаки и обозначения:

-  - граница публичного сервитута;
-  1 - характерная точка границ публичного сервитута, установленная при проведении кадастровых работ;
-  - существующая часть границы, имеющиеся в ЕГРН сведения о которой достаточны для определения ее местоположения;
-  - граница кадастрового квартала;
-  - ось ВЛ-0,4 кВ Осинкино 21-05-238;
-  :56 - кадастровый номер земельного участка, сведения о котором содержатся в ЕГРН;
-  60:10:0022001 - номер кадастрового квартала.

Система координат МСК-60, зона 1			
Метод определения координат характерных точек границ - Метод спутниковых геодезических измерений (определений)			
Площадь публичного сервитута 8 719 кв. м.			
Обозначение характерных точек границы	Координаты, м		Средняя квадратическая погрешность определения координат характерных точек границ
	X, м	Y, м	
1	420 749,43	1 328 325,64	0,1
2	420 750,03	1 328 325,38	0,1
3	420 749,80	1 328 324,85	0,1
4	420 750,01	1 328 322,66	0,1
5	420 755,71	1 328 323,19	0,1
6	420 781,97	1 328 326,64	0,1
7	420 791,91	1 328 292,35	0,1
8	420 799,96	1 328 263,32	0,1
9	420 763,31	1 328 250,63	0,1
10	420 723,26	1 328 237,25	0,1
11	420 691,07	1 328 225,54	0,1
12	420 656,24	1 328 199,75	0,1
13	420 626,70	1 328 177,17	0,1
14	420 610,51	1 328 186,57	0,1
15	420 608,30	1 328 182,77	0,1
16	420 622,93	1 328 174,27	0,1
17	420 593,27	1 328 151,44	0,1
18	420 563,21	1 328 129,34	0,1
19	420 528,07	1 328 104,75	0,1
20	420 492,21	1 328 087,56	0,1
21	420 456,09	1 328 071,25	0,1
22	420 424,50	1 328 056,86	0,1
23	420 418,32	1 328 071,34	0,1
24	420 414,28	1 328 069,61	0,1
25	420 420,32	1 328 055,43	0,1
26	420 375,18	1 328 044,20	0,1
27	420 336,61	1 328 033,54	0,1
28	420 288,93	1 328 021,43	0,1
29	420 290,01	1 328 017,16	0,1
30	420 337,74	1 328 029,29	0,1
31	420 376,30	1 328 039,95	0,1
32	420 424,09	1 328 051,84	0,1
33	420 457,91	1 328 067,25	0,1
34	420 494,06	1 328 083,57	0,1
35	420 530,30	1 328 100,94	0,1
36	420 564,78	1 328 125,07	0,1
37	420 577,91	1 328 119,80	0,1
38	420 579,55	1 328 123,88	0,1
39	420 568,98	1 328 128,12	0,1
40	420 595,91	1 328 147,92	0,1
41	420 628,21	1 328 172,78	0,1
42	420 658,89	1 328 196,24	0,1
43	420 693,17	1 328 221,62	0,1

44	420 724,71	1 328 233,09	0,1
45	420 764,73	1 328 246,46	0,1
46	420 801,37	1 328 259,15	0,1
47	420 817,69	1 328 218,50	0,1
48	420 832,52	1 328 179,33	0,1
49	420 841,60	1 328 132,56	0,1
50	420 852,02	1 328 081,50	0,1
51	420 862,94	1 328 040,04	0,1
52	420 877,38	1 327 994,04	0,1
53	420 880,42	1 327 948,68	0,1
54	420 883,85	1 327 905,06	0,1
55	420 886,38	1 327 862,86	0,1
56	420 890,77	1 327 863,13	0,1
57	420 888,24	1 327 905,37	0,1
58	420 884,80	1 327 949,00	0,1
59	420 881,73	1 327 994,86	0,1
60	420 871,96	1 328 026,01	0,1
61	420 876,43	1 328 019,13	0,1
62	420 880,12	1 328 021,53	0,1
63	420 867,09	1 328 041,55	0,1
64	420 856,30	1 328 082,50	0,1
65	420 845,92	1 328 133,42	0,1
66	420 836,77	1 328 180,53	0,1
67	420 821,79	1 328 220,10	0,1
68	420 804,72	1 328 262,62	0,1
69	420 796,14	1 328 293,55	0,1
70	420 785,15	1 328 331,50	0,1
71	420 755,22	1 328 327,56	0,1
72	420 752,79	1 328 327,34	0,1
73	420 753,93	1 328 329,55	0,1
74	420 771,84	1 328 352,30	0,1
75	420 804,39	1 328 365,29	0,1
76	420 823,41	1 328 411,86	0,1
77	420 845,79	1 328 467,48	0,1
78	420 854,05	1 328 490,73	0,1
79	420 866,66	1 328 522,24	0,1
80	420 883,00	1 328 560,65	0,1
81	420 906,80	1 328 547,59	0,1
82	420 941,78	1 328 538,21	0,1
83	420 942,92	1 328 542,46	0,1
84	420 908,46	1 328 551,70	0,1
85	420 880,86	1 328 566,85	0,1
86	420 862,59	1 328 523,92	0,1
87	420 849,93	1 328 492,28	0,1
88	420 841,68	1 328 469,04	0,1
89	420 819,33	1 328 413,51	0,1
90	420 801,02	1 328 368,68	0,1
91	420 771,52	1 328 356,91	0,1
92	420 755,84	1 328 387,45	0,1
93	420 741,45	1 328 418,63	0,1
94	420 729,12	1 328 440,75	0,1
95	420 744,29	1 328 435,94	0,1

96	420 745,62	1 328 440,14	0,1
97	420 725,63	1 328 446,47	0,1
98	420 695,41	1 328 474,43	0,1
99	420 664,25	1 328 502,45	0,1
100	420 658,94	1 328 518,30	0,1
101	420 654,77	1 328 516,90	0,1
102	420 657,49	1 328 508,78	0,1
103	420 627,77	1 328 536,68	0,1
104	420 602,50	1 328 569,65	0,1
105	420 610,63	1 328 571,22	0,1
106	420 609,80	1 328 575,54	0,1
107	420 599,53	1 328 573,56	0,1
108	420 557,89	1 328 630,05	0,1
109	420 587,25	1 328 619,60	0,1
110	420 588,73	1 328 623,74	0,1
111	420 553,24	1 328 636,37	0,1
112	420 536,86	1 328 659,33	0,1
113	420 545,91	1 328 679,88	0,1
114	420 541,88	1 328 681,66	0,1
115	420 531,83	1 328 658,81	0,1
116	420 550,07	1 328 633,24	0,1
117	420 596,83	1 328 569,81	0,1
118	420 624,49	1 328 533,72	0,1
119	420 660,86	1 328 499,58	0,1
120	420 692,44	1 328 471,18	0,1
121	420 722,75	1 328 443,15	0,1
122	420 737,52	1 328 416,63	0,1
123	420 751,88	1 328 385,53	0,1
124	420 767,87	1 328 354,37	0,1
125	420 750,22	1 328 331,94	0,1
126	420 747,48	1 328 326,66	0,1
1	420 749,43	1 328 325,64	0,1

Кадастровый инженер



С.И. Лукьянов